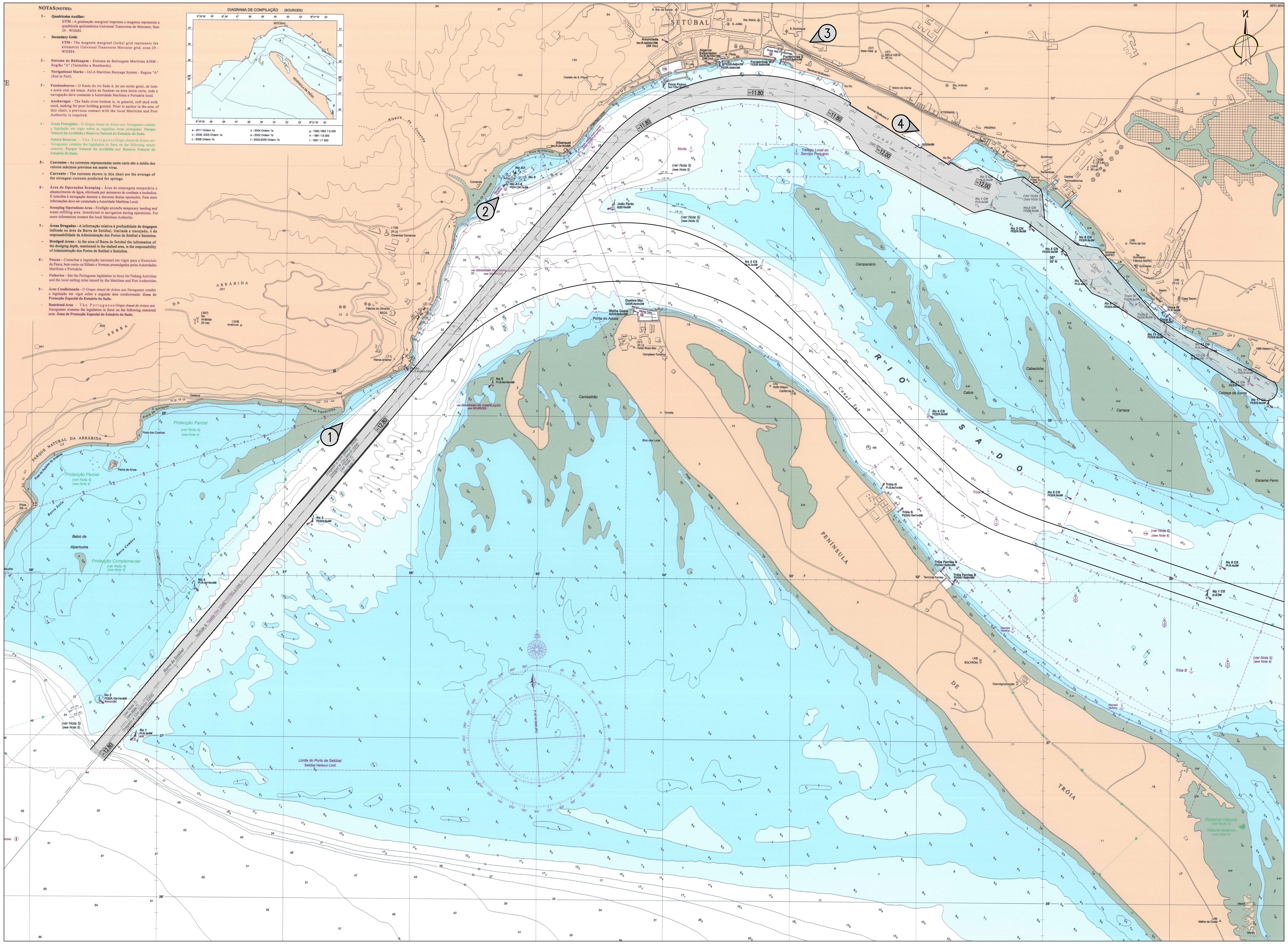

0 500m 1000m 1500m 2000m

Scale 1:25000

SETÚBAL



Planta de Localização

S/Esc

NOTAS :

1 – Cotas referidas ao Zero Hidrográfico (ZH)

2 – PMAV = +3,51mZH

3 – BMAV = +0,49mZH

NOTA: Levantamentos hidrográficos de base:

– CANAL DA BARRA E CANAL NORTE :
Sistema de Projeção Hayford–Gauss – Elipsóide Internacional, Datum Horizontal: Datum 73; Datum Vertical: Zero Hidrográfico (–2.0m N.M.). Data: Janeiro de 2015

– FONTES :
- Carta do IH Ref. 26308 – Barra e Porto de Setúbal, Escala: 1:15000 (Nov/2008);
- Fotos fornecidas pela *APSS,S.A.* em Janeiro de 2016.



1 - Vista Geral do Estuário do Sado



2 - Praia de Albarquel



3 - Doca das Fontainhas

4 - Expansão do terminal Ro-Ro

REV	DATA	DES.	VER.	APROV.	DESIGNAÇÃO
.	.	.	.	.	.

ESTE DESENHO É PROPRIEDADE DA PROMAN. NÃO PODE SER UTILIZADO, REPRODUZIDO NO TODO OU EM PARTE OU COMUNICADO A TERCEIROS SEM SUA EXPRESSA AUTORIZAÇÃO

CLIENTE: PORTO DE SETÚBAL — ADMINISTRAÇÃO DOS PORTOS DE SETÚBAL E SESIMBRA, S.A.

PROJECTO: **MELHORIA DA ACESSIBILIDADE MARÍTIMA AO PORTO DE SETÚBAL**

DESIGNAÇÃO: **PROJECTO DE EXECUÇÃO**
PLANTA GERAL DO CANAL DE NAVEGAÇÃO

PROMAN
CENTRO DE ESTUDOS E PROJECTOS, S.A.

PROJ.	R. CARVALHO	ESCALAS	DESENHO Nº	REVISÃO
DES.	C. GASPAR/J. ALVES	1/25000	15006–1.10–001	.
VERIF.	D. FONSECA			
APROV.	R. CARVALHO		DIRECTORIO\FICHEIRO 15006.110001	
			SUBSTITUI DES. Nº .	
DATA	Julho 2016	Plot 1=1	SUBSTITUIDO P/DES Nº .	