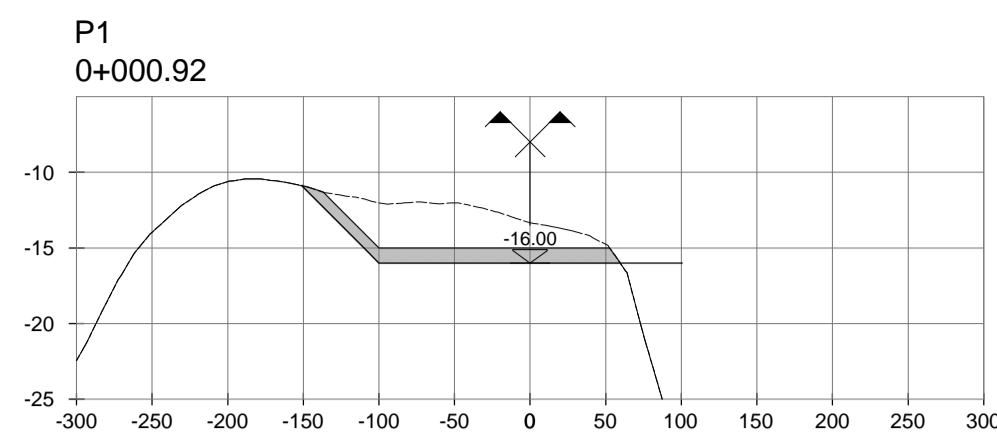
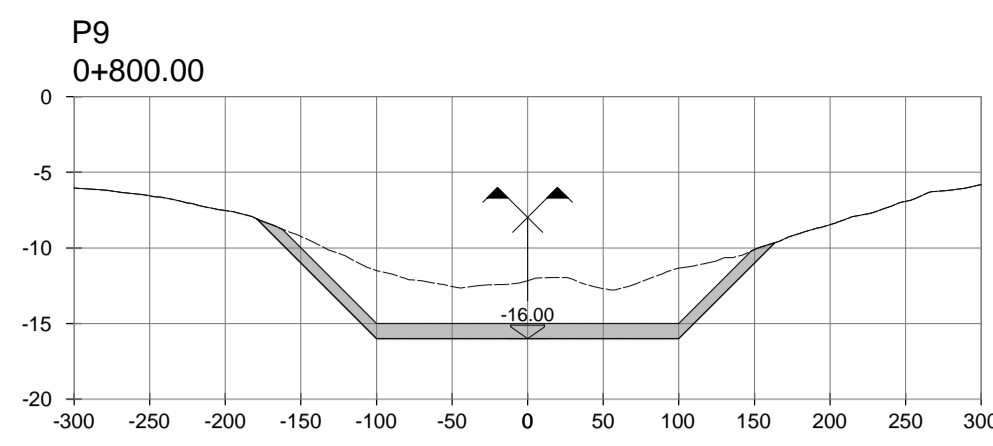


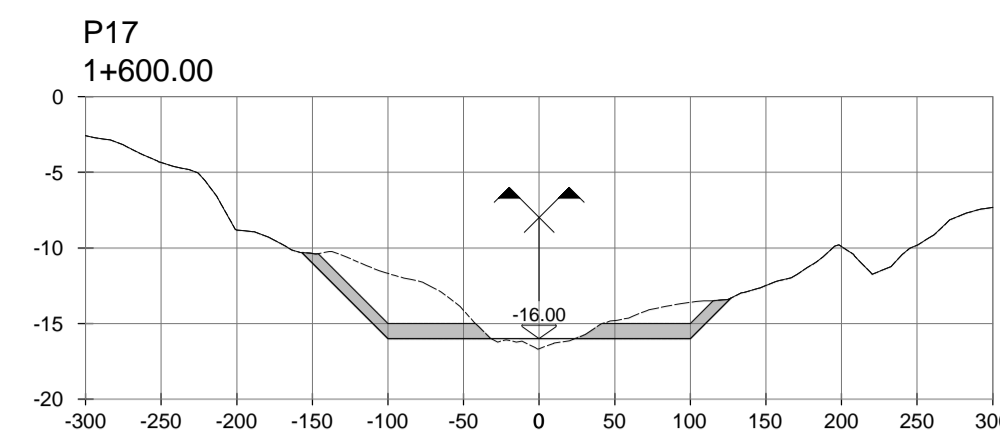
Volume P1	
Escavação (m2)	200.29
Escavação (m3)	0.00
Acumulativo Escavação (m3)	0.00



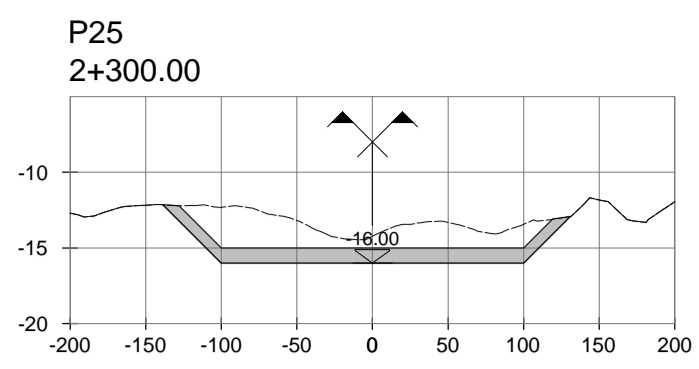
Volume P9	
Escavação (m2)	326.89
Escavação (m3)	32766.37
Acumulativo Escavação (m3)	249248.41



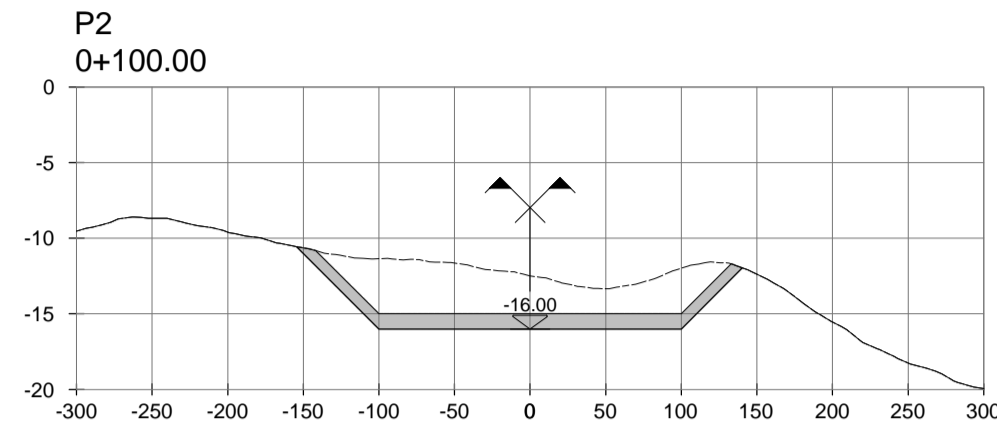
Volume P17	
Escavação (m2)	201.34
Escavação (m3)	21781.71
Acumulativo Escavação (m3)	469190.05



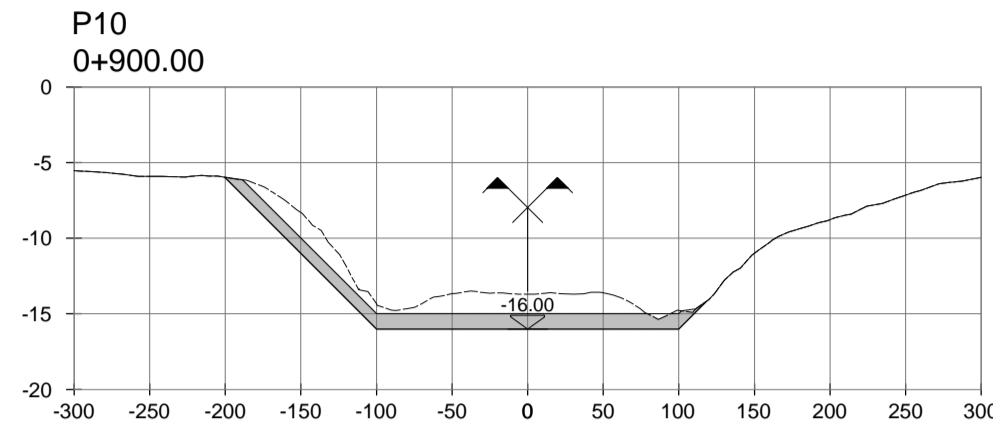
Volume P25	
Escavação (m2)	258.09
Escavação (m3)	13234.39
Acumulativo Escavação (m3)	643963.29



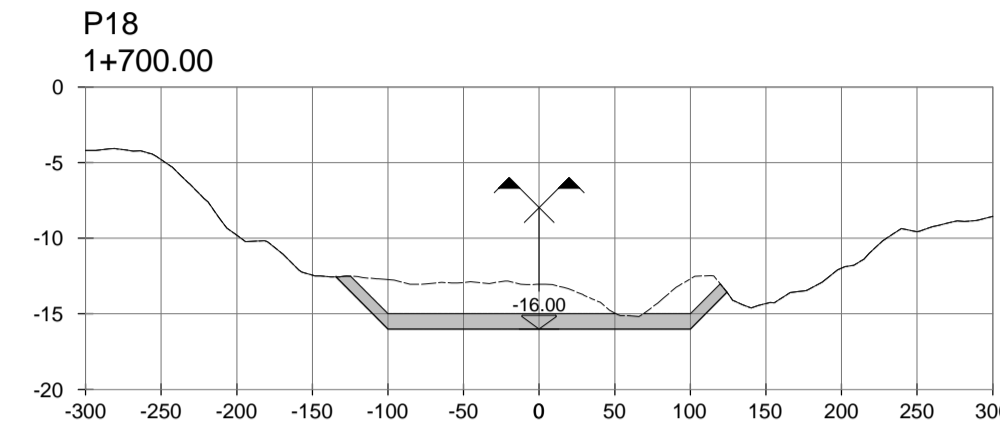
Volume P2	
Escavação (m2)	284.96
Escavação (m3)	24038.93
Acumulativo Escavação (m3)	24038.93



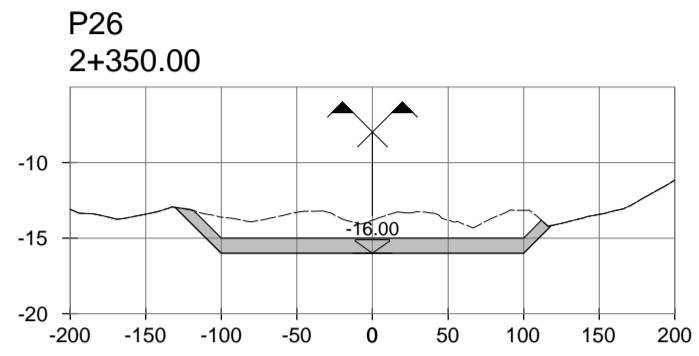
Volume P10	
Escavação (m2)	298.72
Escavação (m3)	31280.65
Acumulativo Escavação (m3)	280529.05



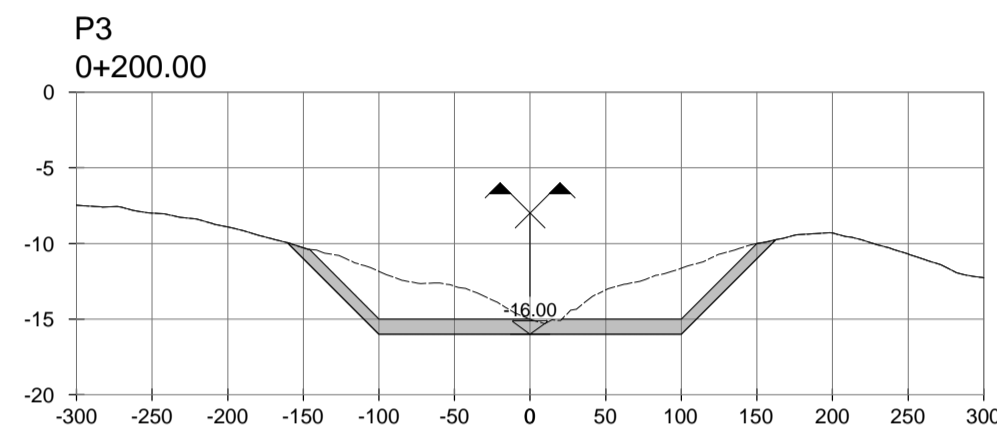
Volume P18	
Escavação (m2)	249.47
Escavação (m3)	22540.48
Acumulativo Escavação (m3)	491730.53



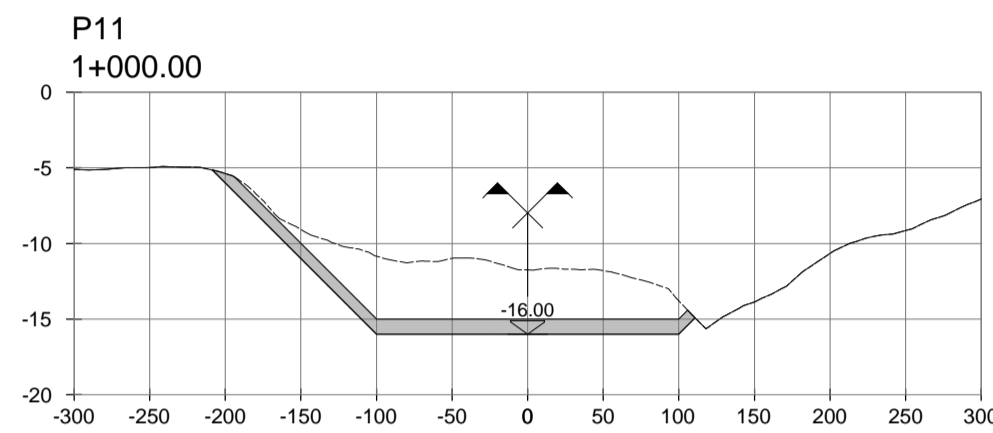
Volume P26	
Escavação (m2)	238.99
Escavação (m3)	12426.99
Acumulativo Escavação (m3)	666390.28



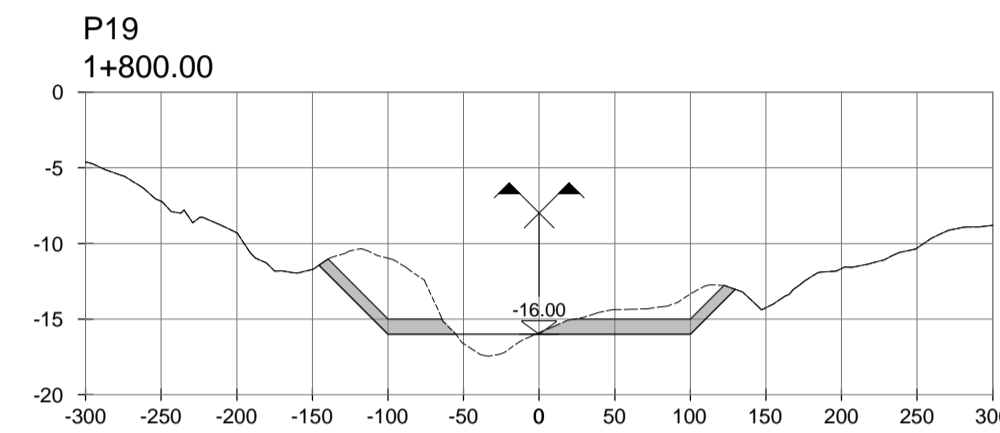
Volume P3	
Escavação (m2)	306.25
Escavação (m3)	29560.44
Acumulativo Escavação (m3)	53599.37



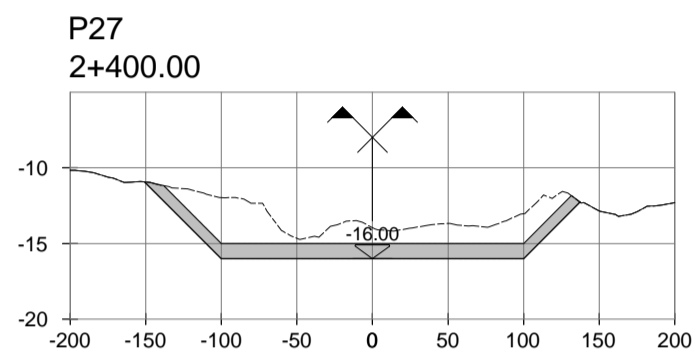
Volume P11	
Escavação (m2)	309.97
Escavação (m3)	30434.46
Acumulativo Escavação (m3)	310963.52



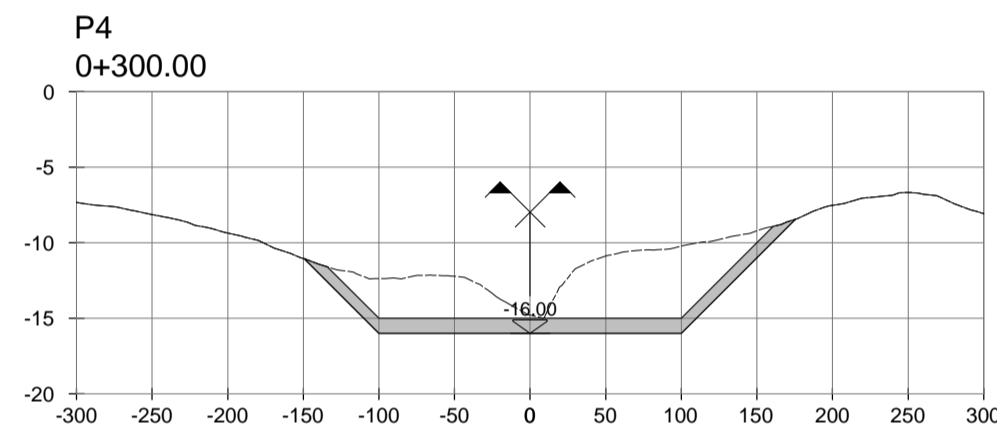
Volume P19	
Escavação (m2)	199.08
Escavação (m3)	22427.75
Acumulativo Escavação (m3)	514158.28



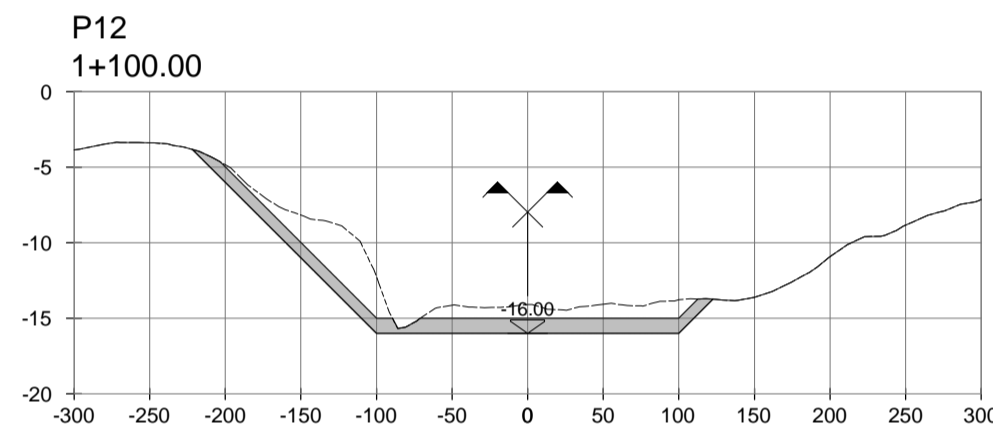
Volume P27	
Escavação (m2)	279.02
Escavação (m3)	12950.32
Acumulativo Escavação (m3)	669340.59



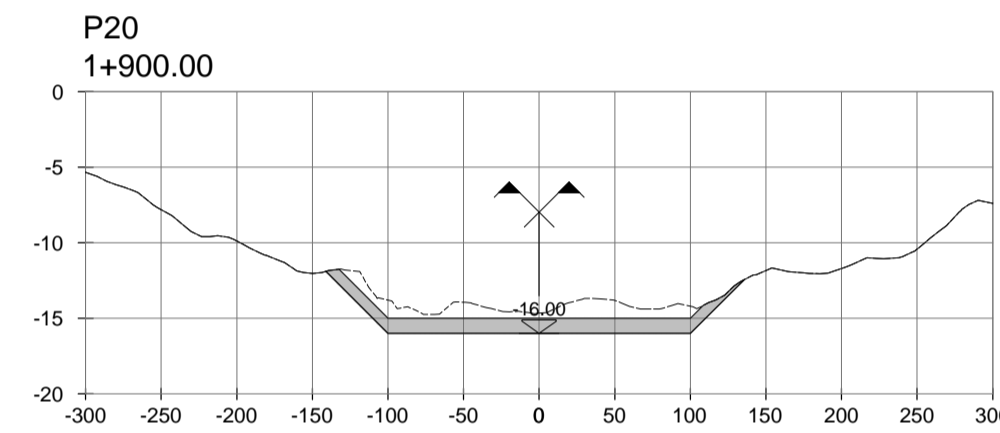
Volume P4	
Escavação (m2)	309.40
Escavação (m3)	30782.07
Acumulativo Escavação (m3)	84381.44



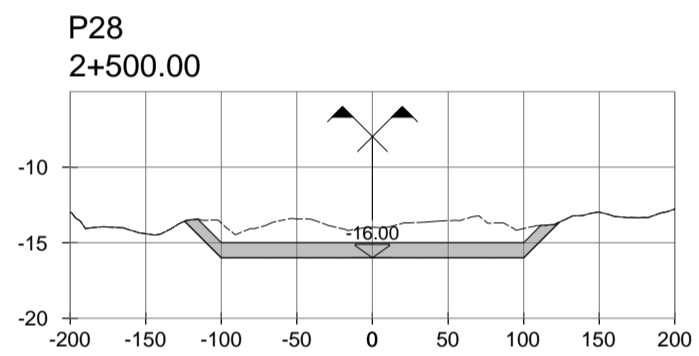
Volume P12	
Escavação (m2)	323.86
Escavação (m3)	31691.14
Acumulativo Escavação (m3)	342654.66



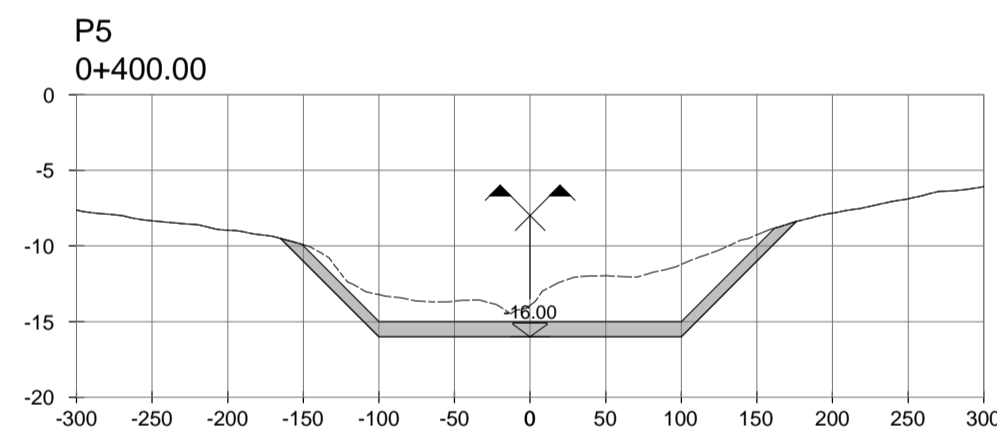
Volume P20	
Escavação (m2)	256.65
Escavação (m3)	22786.93
Acumulativo Escavação (m3)	536945.21



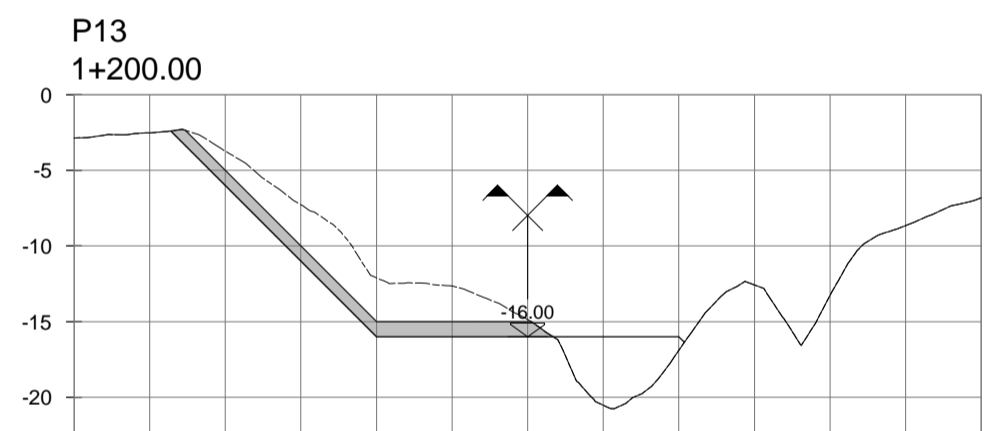
Volume P28	
Escavação (m2)	236.89
Escavação (m3)	25795.47
Acumulativo Escavação (m3)	695136.07



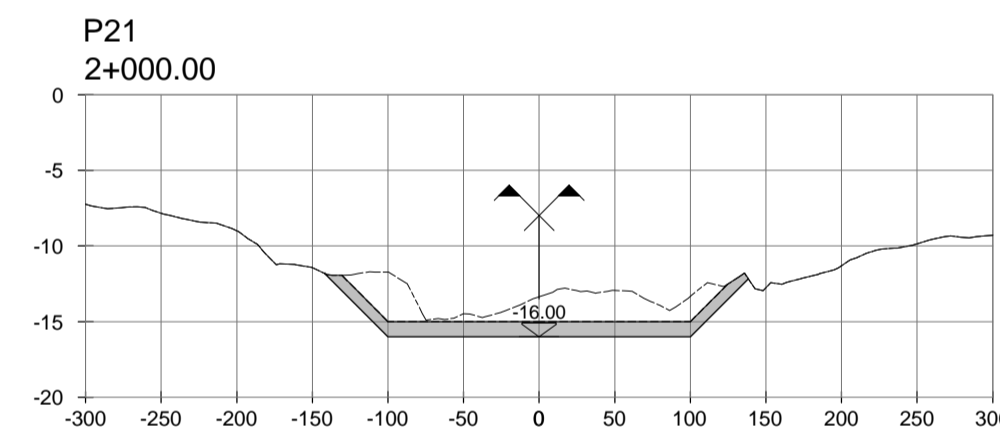
Volume P5	
Escavação (m2)	327.04
Escavação (m3)	31821.72
Acumulativo Escavação (m3)	116203.16



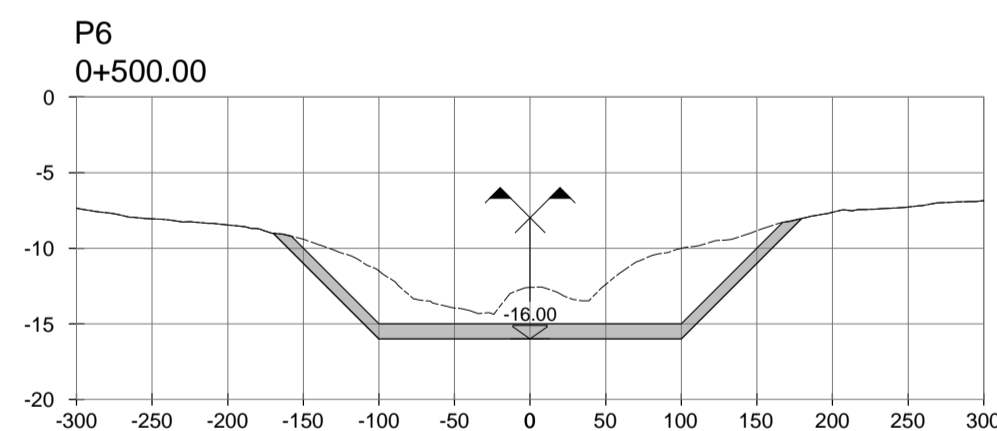
Volume P13	
Escavação (m2)	240.95
Escavação (m3)	28240.16
Acumulativo Escavação (m3)	370894.82



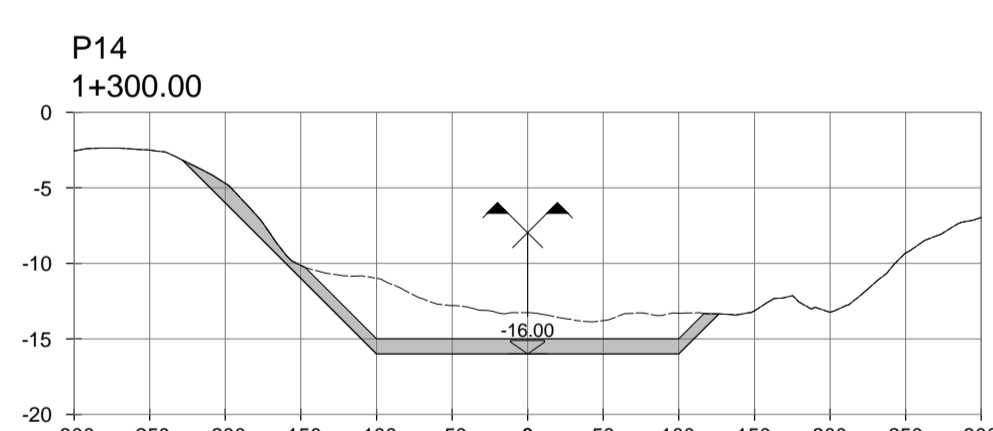
Volume P21	
Escavação (m2)	270.15
Escavação (m3)	26340.16
Acumulativo Escavação (m3)	563285.37



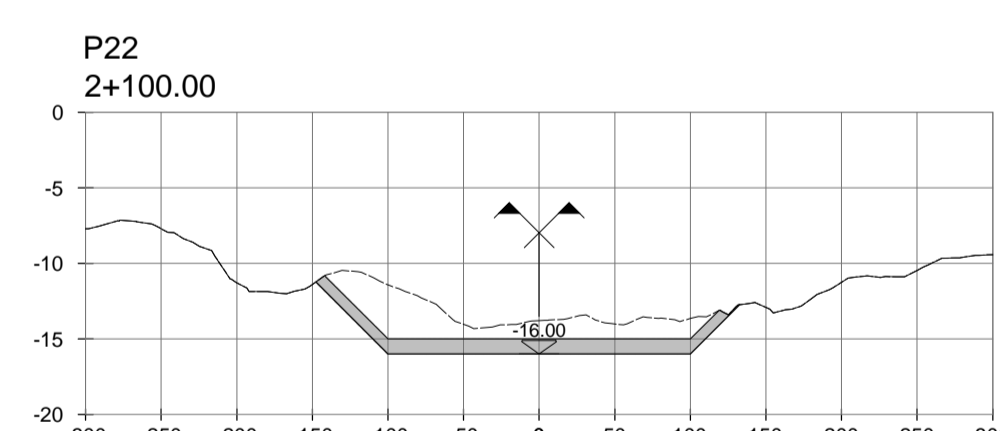
Volume P6	
Escavação (m2)	337.42
Escavação (m3)	33223.15
Acumulativo Escavação (m3)	149426.31



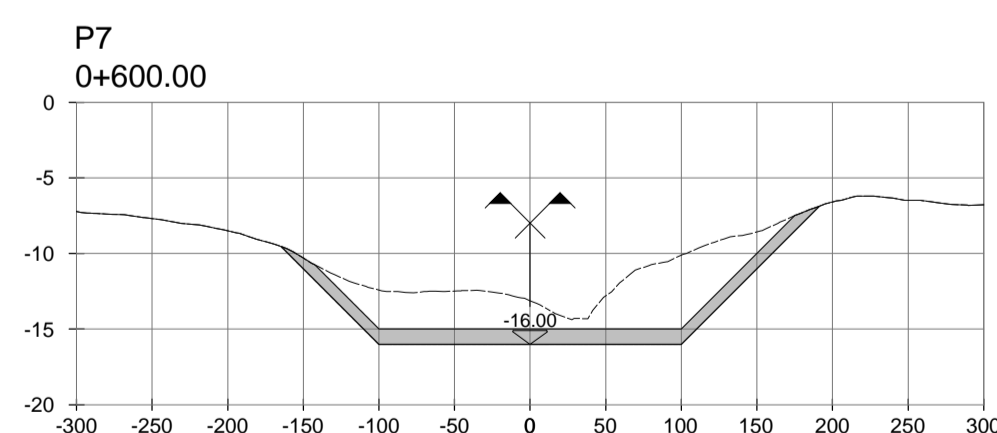
Volume P14	
Escavação (m2)	342.06
Escavação (m3)	29150.52
Acumulativo Escavação (m3)	400045.34



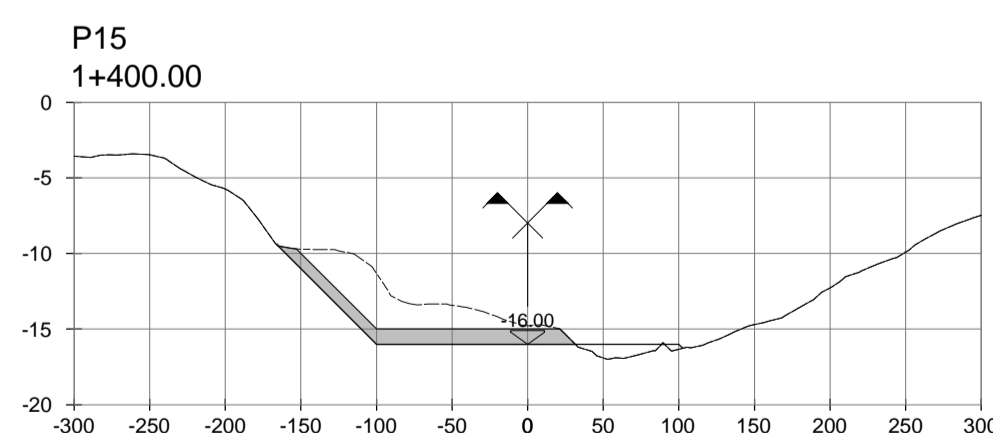
Volume P22	
Escavação (m2)	267.89
Escavação (m3)	26901.78
Acumulativo Escavação (m3)	590187.15



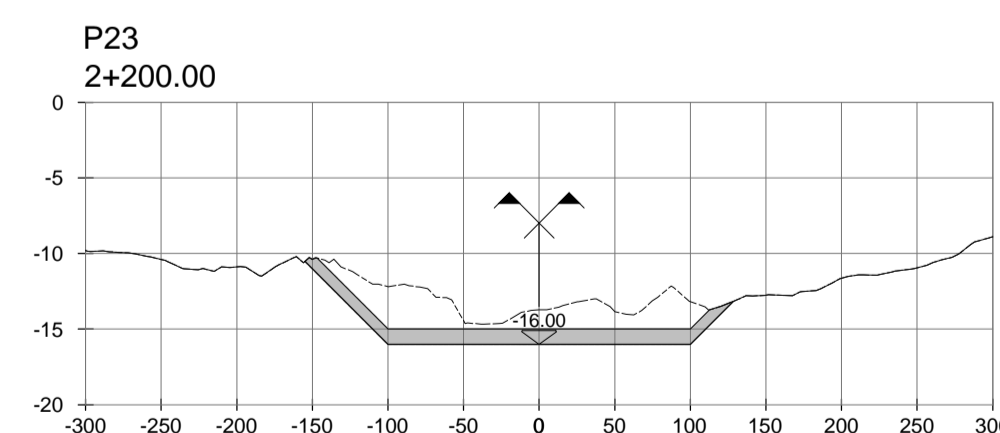
Volume P7	
Escavação (m2)	337.63
Escavação (m3)	33752.54
Acumulativo Escavação (m3)	183178.85



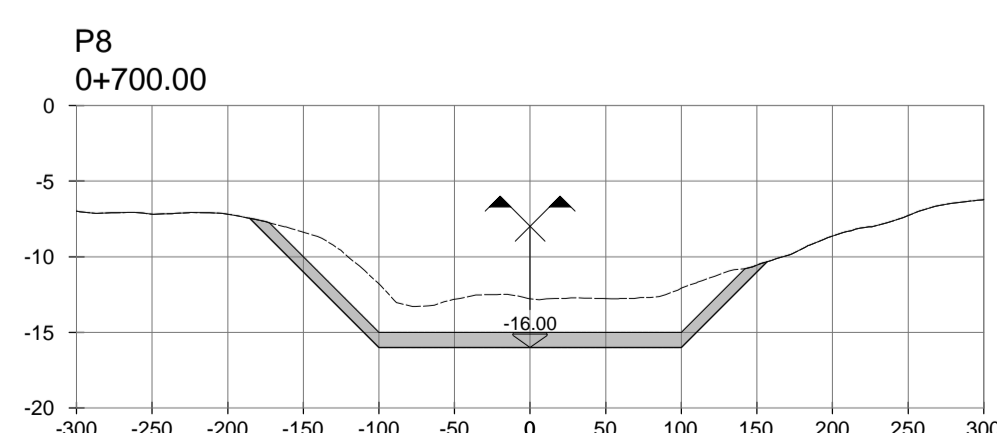
Volume P15	
Escavação (m2)	185.45
Escavação (m3)	26375.72
Acumulativo Escavação (m3)	426421.06



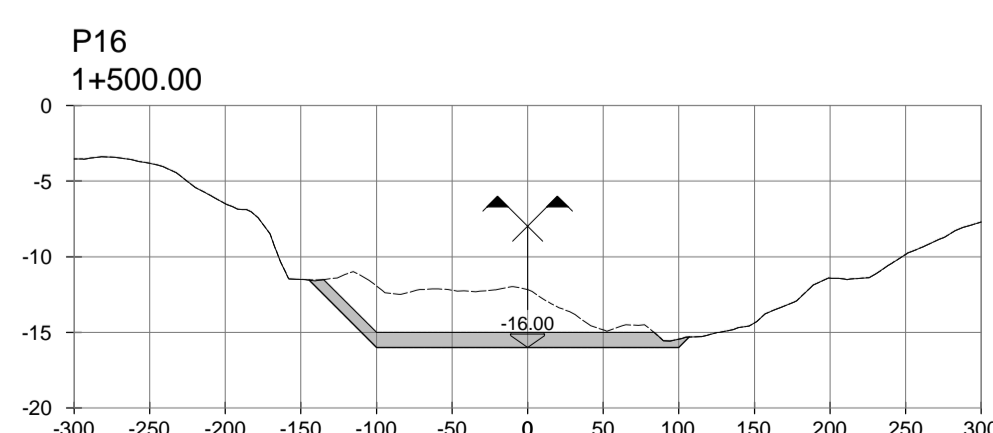
Volume P23	
Escavação (m2)	271.54
Escavação (m3)	26971.15
Acumulativo Escavação (m3)	617158.30



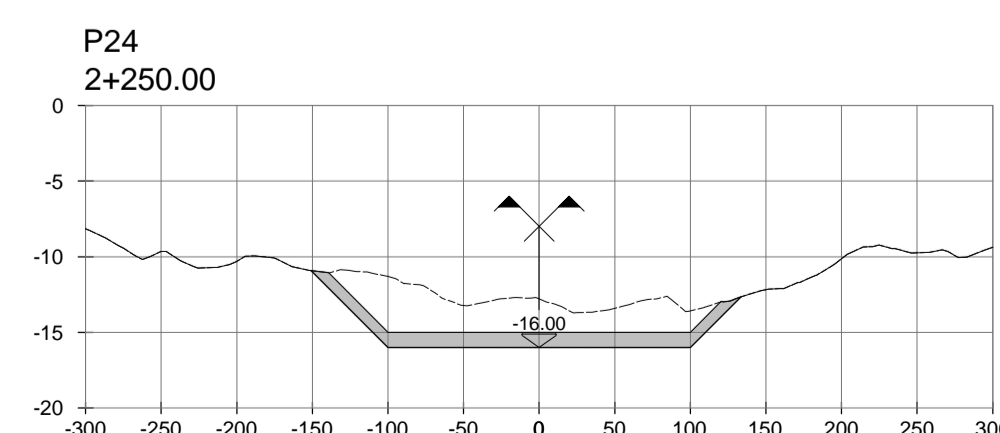
Volume P8	
Escavação (m2)	328.44
Escavação (m3)	33303.19
Acumulativo Escavação (m3)	216482.04



Volume P16	
Escavação (m2)	234.29
Escavação (m3)	20987.27
Acumulativo Escavação (m3)	447408.33



Volume P24	
Escavação (m2)	271.29
Escavação (m3)	13570.60
Acumulativo Escavação (m3)	630728.90



- BATIMETRIA ORIGINAL
- DRAGAGEM DA FASE A
- TRAÇADO EM ESTUDO
- DRAGAGEM

- NOTAS :
- 1 - Cotas referidas ao Zero Hidrográfico (ZH)
 - 2 - PMAV = +3,51mZH
 - 3 - BMAV = +0,49mZH

REV	DATA	DES.	VER.	APROV.	DESIGNAÇÃO

ESTE DESENHO É PROPRIEDADE DA PROMAN. NÃO PODE SER UTILIZADO, REPRODUZIDO, NÃO TODO OU EM PARTE OU COMENÇADO A TERCEIROS SEM SUA EXPRESSA AUTORIZAÇÃO.

CLIENTE: **ADMINISTRAÇÃO DOS PORTOS DE SETÚBAL E SESIMBRA, S.A.**

PROJECTO: **MELHORIA DA ACESSIBILIDADE MARÍTIMA AO PORTO DE SETÚBAL**

DESIGNAÇÃO: **PROJECTO DE EXECUÇÃO DRAGAGEM DO CANAL DE NAVEGAÇÃO - FASE B PERFIS TRANSVERSAIS**

Folha 1de6

PROMAN
CENTRO DE ESTUDOS E PROJECTOS, S.A.

PROJ. R. CARVALHO	ESCALAS H=1/5000 V=1/500	DESENHO Nº 15006-1.10-203	REVISÃO
DES. C. GASPAR			
VER. D. FONSECA			
APROV. R. CARVALHO		DIRECTOR/FIGHERO 15006.110203	
DATA Julho 2016	Plot 1=1	SUBSTITUIÇÃO Nº	