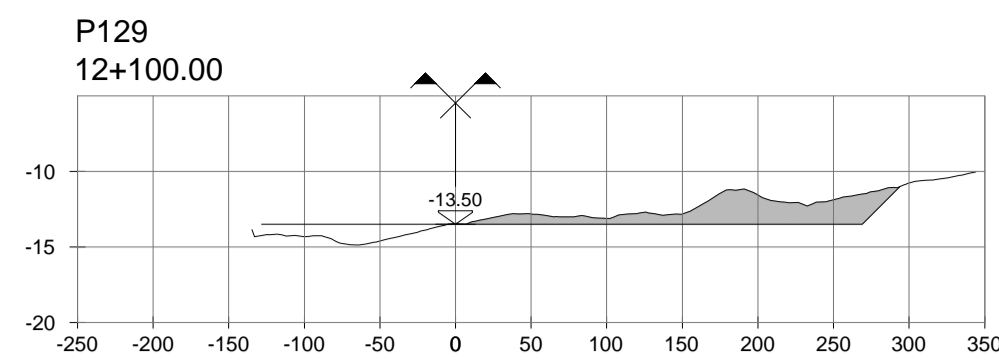
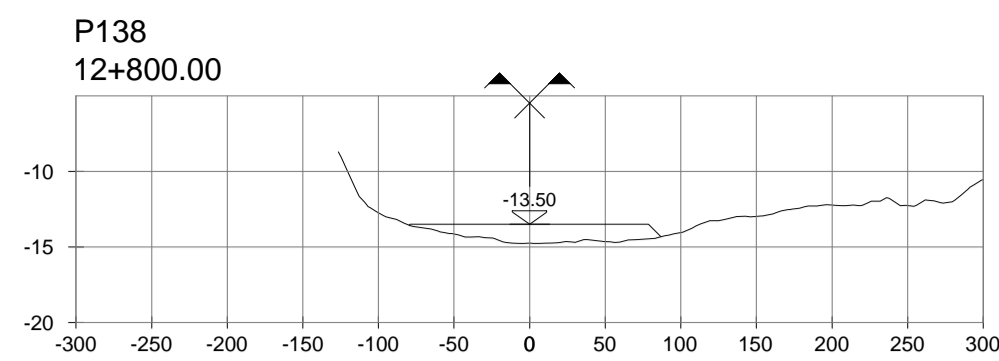


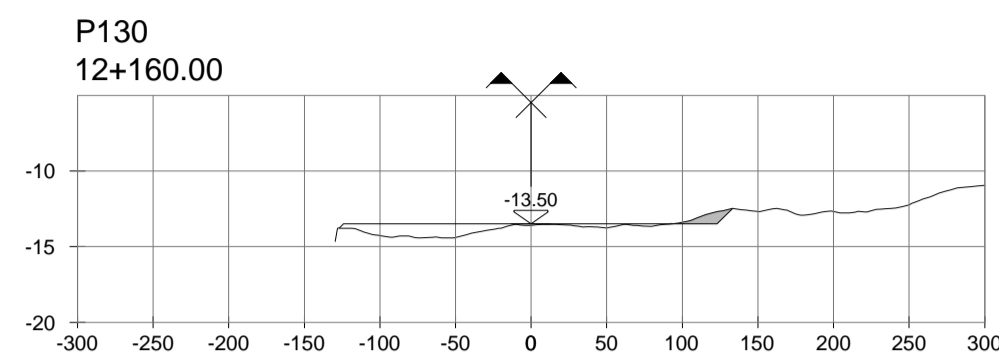
Volume P129	
Escavação (m2)	301.59
Escavação (m3)	45194.43
Acumulativo Escavação (m3)	3456254.16



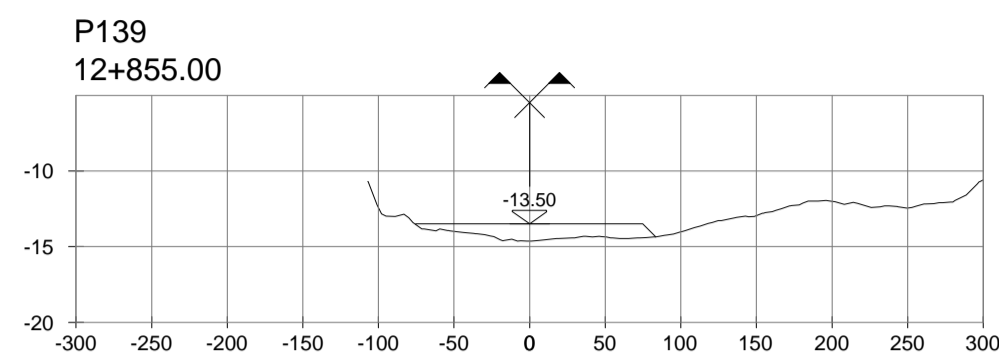
Volume P138	
Escavação (m2)	0.00
Escavação (m3)	0.00
Acumulativo Escavação (m3)	3467518.32



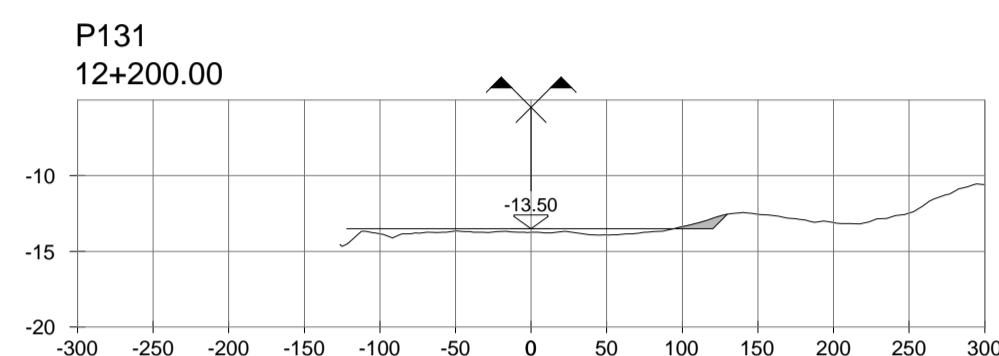
Volume P130	
Escavação (m2)	14.88
Escavação (m3)	9493.90
Acumulativo Escavação (m3)	3465748.06



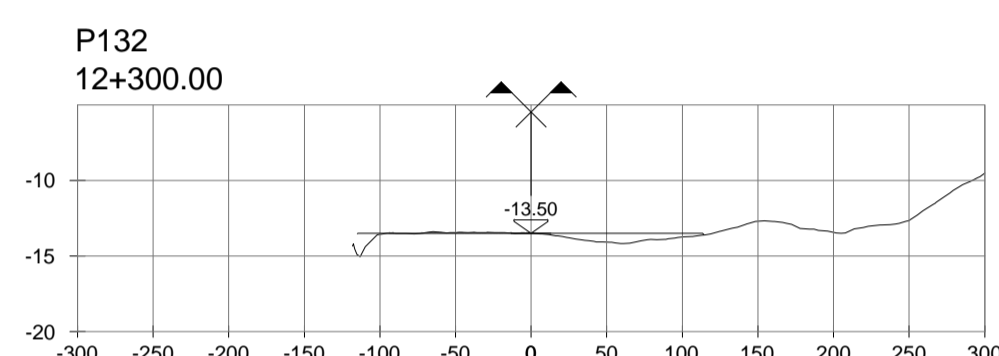
Volume P139	
Escavação (m2)	0.00
Escavação (m3)	0.00
Acumulativo Escavação (m3)	3467518.32



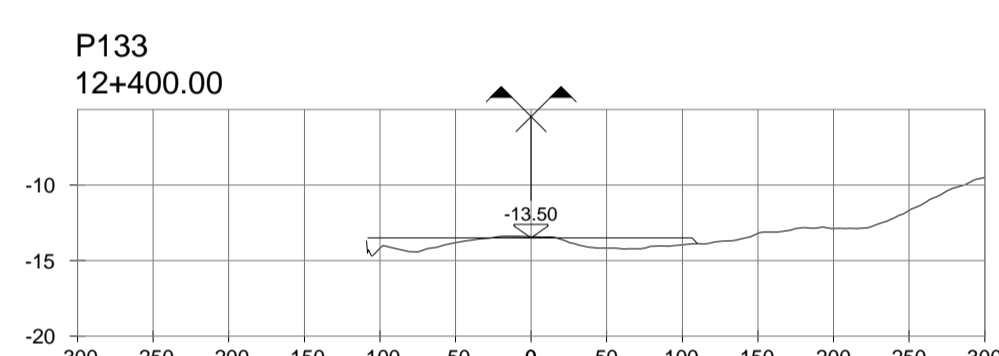
Volume P131	
Escavação (m2)	11.55
Escavação (m3)	528.65
Acumulativo Escavação (m3)	3466276.71



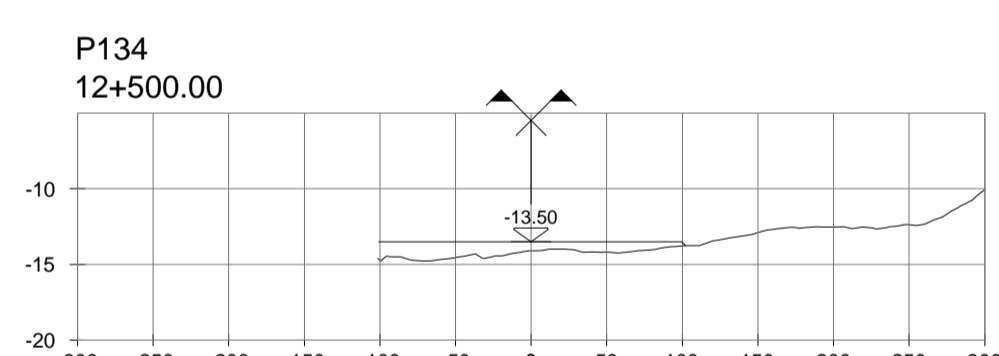
Volume P132	
Escavação (m2)	3.06
Escavação (m3)	730.76
Acumulativo Escavação (m3)	3467007.47



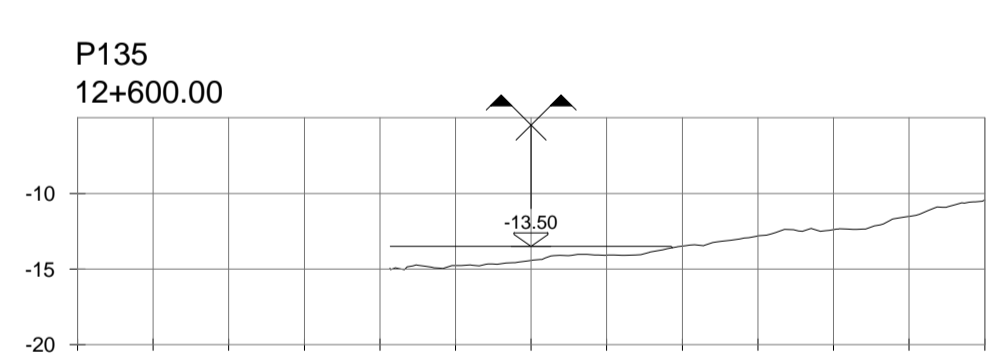
Volume P133	
Escavação (m2)	3.58
Escavação (m3)	331.93
Acumulativo Escavação (m3)	3467339.40



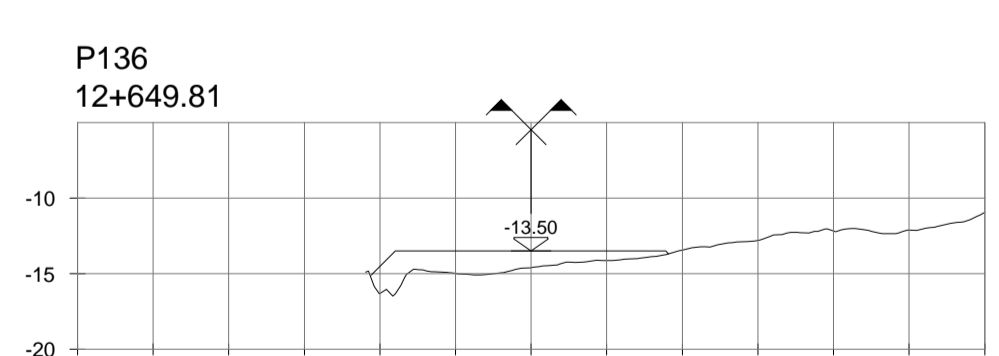
Volume P134	
Escavação (m2)	0.00
Escavação (m3)	178.91
Acumulativo Escavação (m3)	3467518.32



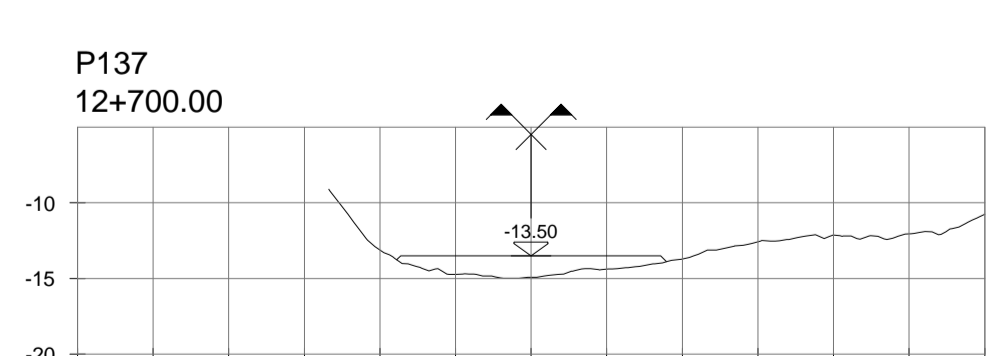
Volume P135	
Escavação (m2)	0.00
Escavação (m3)	0.00
Acumulativo Escavação (m3)	3467518.32



Volume P136	
Escavação (m2)	0.00
Escavação (m3)	0.00
Acumulativo Escavação (m3)	3467518.32

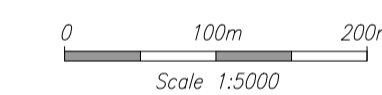


Volume P137	
Escavação (m2)	0.00
Escavação (m3)	0.00
Acumulativo Escavação (m3)	3467518.32



LEGENDA:

- TRAÇADO ACTUAL
- TRAÇADO EM ESTUDO
- Dragagem



NOTAS :

- 1 - Cotas referidas ao Zero Hidrográfico (ZH)
- 2 - PMAV = +3,51mZH
- 3 - BMAV = +0,49mZH

REV	DATA	DES.	VER.	APROV.	DESIGNAÇÃO

CLIENTE	ADMINISTRAÇÃO DOS PORTOS DE SETÚBAL E SESIMBRA, S.A.
PROJECTO	MELHORIA DA ACESSIBILIDADE MARÍTIMA AO PORTO DE SETÚBAL
DESIGNAÇÃO	PROJECTO DE EXECUÇÃO DRAGAGEM DO CANAL DE NAVEGAÇÃO - FASE A PERFIS TRANSVERSAIS

Folha 6de6

PR <small>OMAN</small>		CENTRO DE ESTUDOS E PROJECTOS, S.A.	
PROJ.	R. CARVALHO	ESCALAS	DESENHO Nº
DES.	C. GASPAR	H=1/5000	15006-1.10-103
VERIF.	D. FONSECA	V=1/500	
APROV.	R. CARVALHO	DIRECTORIO/FICHEIRO	15006.110103
DATA	Julho 2016	Plot 1=1	REVISÃO