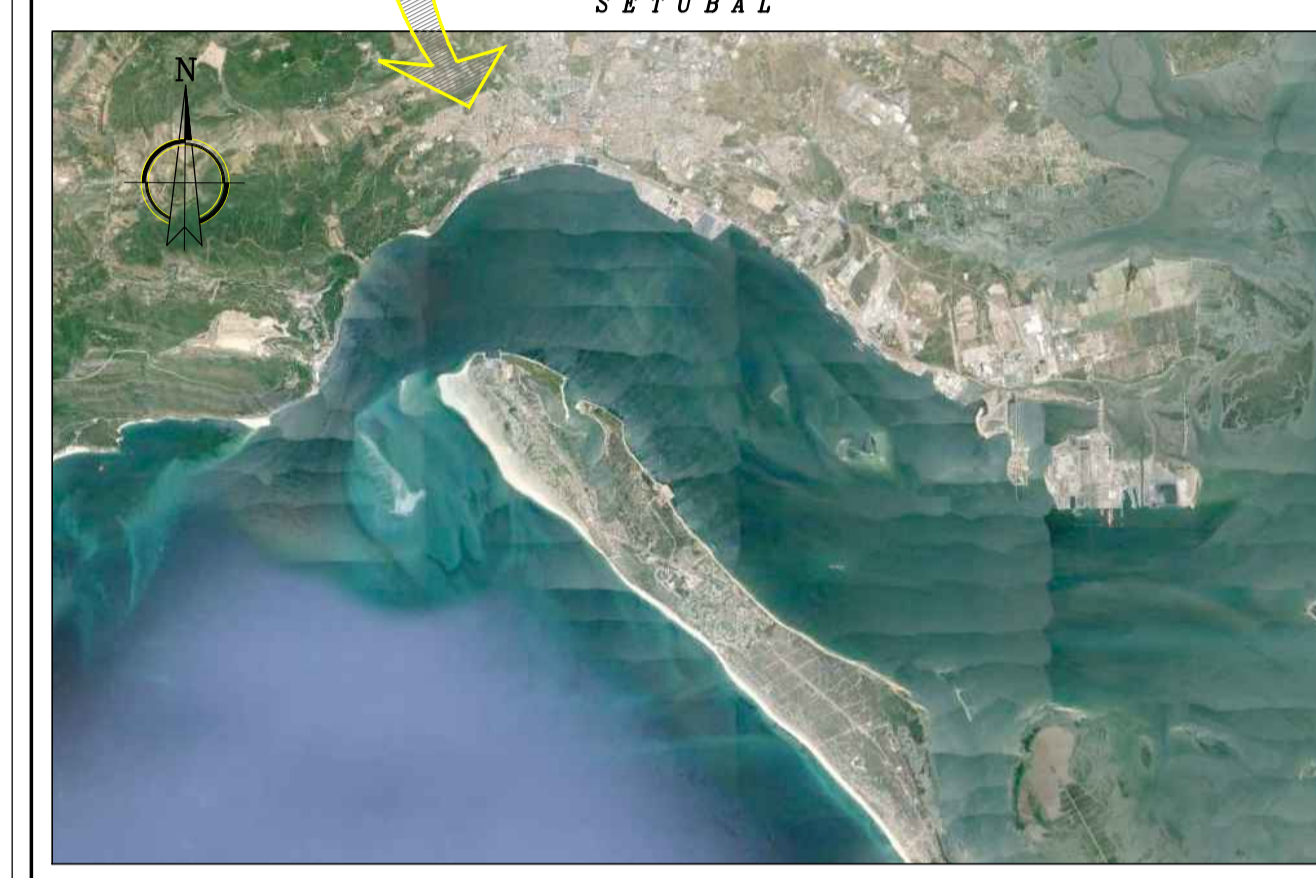
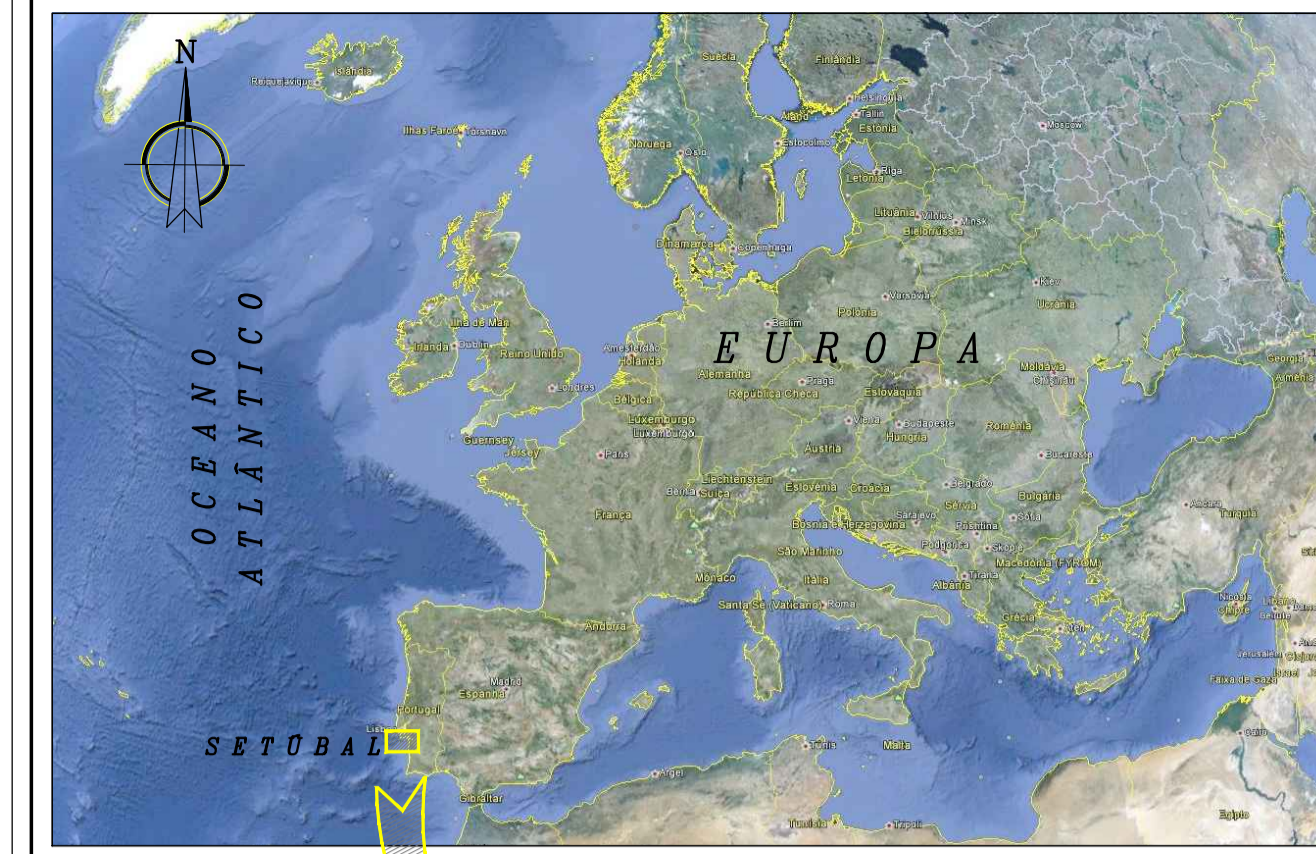
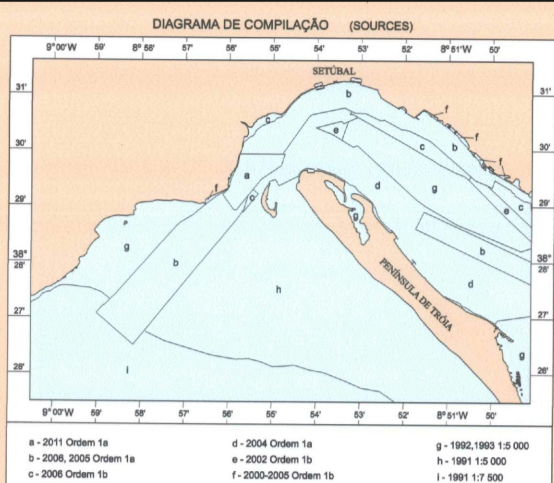

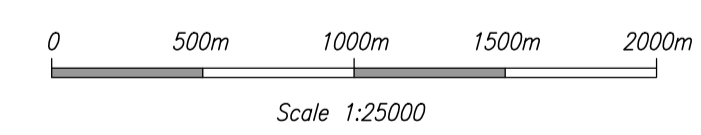


- NOTAS/NOTES:**
- Quilómetros Náuticos** - 1/1000000 (1:1.000.000) - Escala: 1:1000000
 - Quilómetros Náuticos** - 1/2000000 (1:2.000.000) - Escala: 1:2000000
 - Quilómetros Náuticos** - 1/5000000 (1:5.000.000) - Escala: 1:5000000
 - Quilómetros Náuticos** - 1/10000000 (1:10.000.000) - Escala: 1:10000000
 - Quilómetros Náuticos** - 1/20000000 (1:20.000.000) - Escala: 1:20000000
 - Quilómetros Náuticos** - 1/50000000 (1:50.000.000) - Escala: 1:50000000
 - Quilómetros Náuticos** - 1/100000000 (1:100.000.000) - Escala: 1:100000000




Planta de Localização
S/ Esc


- NOTAS :**
- 1 - Cotas referidas ao Zero Hidrográfico (ZH)
 - 2 - PMAV = +3,51mZH
 - 3 - BMAV = +0,49mZH
- NOTA:** Levantamentos hidrográficos de base:
- CANAL DA BARRA E CANAL NORTE : Sistema de Projeção Hayford-Gauss - Elipse Internacional, Datum Horizontal: Datum 73; Datum Vertical: Zero Hidrográfico (-2,0m N.M.), Data: Janeiro de 2015
- FONTES :**
- Carta do IH Ref. 26308 - Barra e Porto de Setúbal, Escala: 1:15000 (Nov/2008);
 - Fotos fornecidas pela APSS, S.A. em Janeiro de 2016.



1 - Vista Geral do Estuário do Sado



2 - Praia de Albarquel



3 - Doca das Fontainhas



4 - Expansão do terminal Ro-Ro

REV	DATA	DES.	VER.	APROV.	DESIGNAÇÃO

CLIENTE	ADMINISTRAÇÃO DOS PORTOS DE SETÚBAL E SESIMBRA, S.A.
PROJECTO	MELHORIA DA ACESSIBILIDADE MARÍTIMA AO PORTO DE SETÚBAL
DESIGNAÇÃO	PROJECTO DE EXECUÇÃO PLANTA GERAL DO CANAL DE NAVEGAÇÃO

PROMAN CENTRO DE ESTUDOS E PROJECTOS, S.A.		ESCALAS	DESENHO Nº	REVISÃO
PROJ.	R. CARVALHO	1/25000	15006-1.10-001	
DES.	C. GASPAR/J. ALVES			
VERF.	D. FONSECA			
APROV.	R. CARVALHO			
DATA	Julho 2016	Plot 1=1	DIRECTOR/VEREADOR	15006.110001
			SUBSTITUI DES. Nº	
			SUBSTITUI P/DES Nº	