
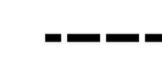






LEGENDA

-  Área em estudo
-  Canal
-  Zonas de deposição

Qualidade Visual

-  Baixa
-  Média
-  Elevada



Sistema de Coordenadas: EPSG 20790

 <p>PORTO DE SETÚBAL</p>	 <p>ESTUDO DE IMPACTE AMBIENTAL DO PROJETO DE MELHORIA DA ACESSIBILIDADE MARÍTIMA</p>	<p>Nome do ficheiro: Desenho-22.DWG</p>	<p>Nome do ficheiro: CARTA DE QUALIDADE VISUAL DA PAISAGEM</p>	<p>Fonte: Carta Militar nº454, 455, 465, 466 da série M888.</p>	<p>Escala: 1/40 000</p>
		<p>Data: Junho 2016</p>	<p>Relatório Síntese</p>	<p>Escala: 1/25 000</p>	<p>Desenho 22</p>